

MINIPOLARES



INDEPENDENCIA

 **DIRECCIÓN**
PANAMERICANA NORTE C 19

CRUCE CON:
TOMAS VALLE

 **REFERENCIA**
FRENTE A PLAZA NORTE

 **MEDIDA (M)**
7.00 X 3.50

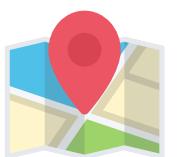
 **ILUMINACIÓN: SI**



LADO: L1

SENTIDO: DE LIMA A ANCON

[VER EN](#)
[GOOGLE MAPS](#)





CÓDIGO: IND - 1029-M

INDEPENDENCIA

 **DIRECCIÓN**
PANAMERICANA NORTE C
19

CRUCE CON:
TOMAS VALLE

 **REFERENCIA**
FRENTE A PLAZA NORTE

 **MEDIDA (M)**
7.00 X 3.50

 **ILUMINACIÓN: NO**

LADO: L2

SENTIDO: DE ANCON A LIMA

[VER EN](#)
[GOOGLE MAPS](#)



INDEPENDENCIA



 DIRECCIÓN
PANAMERICANA NORTE C
30

CRUCE CON:
ANGELICA GAMARRA

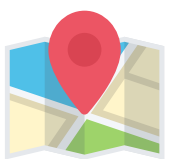
 REFERENCIA
PARADERO PILAS

 MEDIDA (M)
7.00 X 3.50

 ILUMINACIÓN: NO

LADO: L1 SENTIDO: DE LIMA A ANCON

[VER EN
GOOGLE MAPS](#)



INDEPENDENCIA



 **DIRECCIÓN**
PANAMERICANA NORTE C
30

CRUCE CON:
ANGELICA GAMARRA

 **REFERENCIA**
PARADERO PILAS

 **MEDIDA (M)**
7.00 X 3.50

 **ILUMINACIÓN: NO**

LADO: L2

SENTIDO: DE ANCON A LIMA

[VER EN](#)
[GOOGLE MAPS](#)



INDEPENDENCIA

 **DIRECCIÓN**
PANAMERICANA NORTE C 33

CRUCE CON:
PACIFICO

 **REFERENCIA**
FRENTE A GRIFO ESPINOZA

 **MEDIDA (M)**
7.00 X 3.50

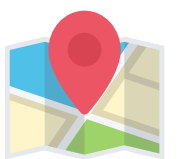
 **ILUMINACIÓN: SI**



LADO: L1

SENTIDO: DE LIMA A ANCON

[VER EN](#)
[GOOGLE MAPS](#)





CÓDIGO: IND - 1033-M

INDEPENDENCIA

 **DIRECCIÓN**
PANAMERICANA NORTE C 33

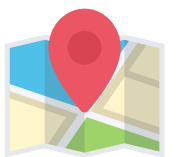
CRUCE CON:
PACIFICO

 **REFERENCIA**
FRENTE A GRIFO ESPINOZA

 **MEDIDA (M)**
7.00 X 3.50

 **ILUMINACIÓN: NO**

[VER EN](#)
[GOOGLE MAPS](#)



LADO: L2

SENTIDO: DE ANCON A LIMA

INDEPENDENCIA

 DIRECCIÓN
PANAMERICANA NORTE C 38

CRUCE CON:
CARLOS IZAGUIRRE

 REFERENCIA
FRENTE A PLAZA VEA

 MEDIDA (M)
7.00 X 3.50

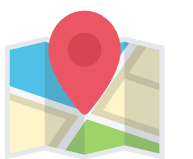
 ILUMINACIÓN: NO



LADO: L1

SENTIDO: DE LIMA A ANCON

[VER EN
GOOGLE MAPS](#)





LADO: L2

SENTIDO: DE ANCON A LIMA

CÓDIGO: IND - 1038-M

INDEPENDENCIA



DIRECCIÓN
PANAMERICANA NORTE C 38

CRUCE CON:
CARLOS IZAGUIRRE



REFERENCIA
FRENTE A PLAZA VEA



MEDIDA (M)
7.00 X 3.50



ILUMINACIÓN: NO

[VER EN
GOOGLE MAPS](#)





CÓDIGO: IND - 1039-M

INDEPENDENCIA

 **DIRECCIÓN**
PANAMERICANA NORTE C 39

CRUCE CON:
LOS ALMENDROS

 **REFERENCIA**
FRENTE A METRO

 **MEDIDA (M)**
7.00 X 3.50

 **ILUMINACIÓN: NO**

LADO: L1 SENTIDO: DE LIMA A ANCON

[VER EN](#)
[GOOGLE MAPS](#)



INDEPENDENCIA



 **DIRECCIÓN**
PANAMERICANA NORTE C 39

CRUCE CON:
LOS ALMENDROS

 **REFERENCIA**
FRENTE A METRO

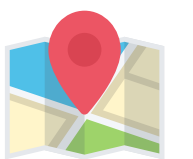
 **MEDIDA (M)**
7.00 X 3.50

 **ILUMINACIÓN: NO**

LADO: L2

SENTIDO: DE ANCON A LIMA

[VER EN](#)
[GOOGLE MAPS](#)



INDEPENDENCIA



 **DIRECCIÓN**
PANAMERICANA NORTE C 42

CRUCE CON:
LOS ALISOS

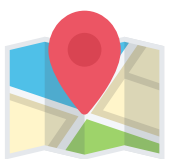
 **REFERENCIA**
BYPASS ALISOS

 **MEDIDA (M)**
7.00 X 3.50

 **ILUMINACIÓN: NO**

LADO: L1 SENTIDO: DE LIMA A ANCON

[VER EN](#)
[GOOGLE MAPS](#)



INDEPENDENCIA



 DIRECCIÓN
PANAMERICANA NORTE C
42

CRUCE CON:
LOS ALISOS

 REFERENCIA
BYPASS ALISOS

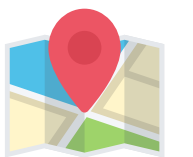
 MEDIDA (M)
7.00 X 3.50

 ILUMINACIÓN: NO

LADO: L2

SENTIDO: DE ANCON A LIMA

[VER EN
GOOGLE MAPS](#)



INDEPENDENCIA

 **DIRECCIÓN
INDUSTRIAL C 35**

**CRUCE CON:
PACIFICO**

 **REFERENCIA
FRENTE A SODIMAC**

 **MEDIDA (M)
7.00 X 3.50**

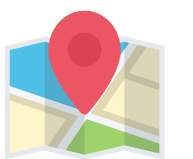
 **ILUMINACIÓN: NO**



LADO: L1

SENTIDO: DE LIMA A ANCON

[VER EN
GOOGLE MAPS](#)



INDEPENDENCIA



 DIRECCIÓN
INDUSTRIAL C 35

CRUCE CON:
PACIFICO

 REFERENCIA
FRENTE A SODIMAC

 MEDIDA (M)
7.00 X 3.50

 ILUMINACIÓN: NO

LADO: L2 SENTIDO: DE ANCON A LIMA

[VER EN
GOOGLE MAPS](#)

