

MINIPOLARES



ATE



 DIRECCIÓN
CARRETERA CENTRAL C 86

CRUCE CON:
LA ESTRELLA

 REFERENCIA
ENTRADA A SANTA CLARA

 MEDIDA (M)
7.00 X 3.50

 ILUMINACIÓN: NO

LADO: L1 SENTIDO: DE LIMA A CHOSICA

[VER EN GOOGLE MAPS](#) 

ATE

 DIRECCIÓN
CARRETERA CENTRAL C 86

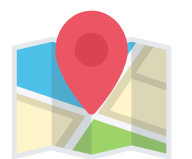
CRUCE CON:
LA ESTRELLA

 REFERENCIA
ENTRADA A SANTA CLARA

 MEDIDA (M)
7.00 X 3.50

 ILUMINACIÓN: NO

[VER EN
GOOGLE MAPS](#)



LADO: L2

SENTIDO: DE CHOSICA A LIMA



CÓDIGO: ATE - 1051-M

ATE

 **DIRECCIÓN**
CARRETERA CENTRAL C 51

CRUCE CON:
LOS CLAVELES

 **REFERENCIA**
PRE UNI SAN MARCOS

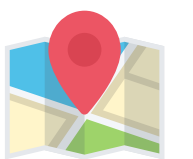
 **MEDIDA (M)**
7.00 X 3.50

 **ILUMINACIÓN: NO**

LADO: L1

SENTIDO: DE LIMA A CHOSICA

[VER EN](#)
[GOOGLE MAPS](#)



ATE

 DIRECCIÓN
CARRETERA CENTRAL C51

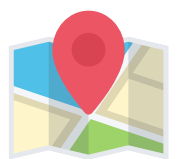
CRUCE CON:
LOS CLAVELES

 REFERENCIA
PRE UNI SAN MARCOS

 MEDIDA (M)
7.00 X 3.50

 ILUMINACIÓN: NO

[VER EN
GOOGLE MAPS](#)



LADO: L2

SENTIDO: DE CHOSICA A LIMA

ATE



 DIRECCIÓN
LA MOLINA C 04

CRUCE CON:
EL DORADO

 REFERENCIA
FRENTE A MAESTRO

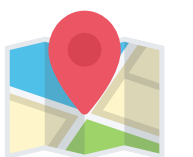
 MEDIDA (M)
7.00 X 3.50

 ILUMINACIÓN: NO

LADO: L1

SENTIDO: DE LA MOLINA AL OVALO

[VER EN
GOOGLE MAPS](#)



ATE



 DIRECCIÓN
LA MOLINA C 04

CRUCE CON:
EL DORADO

 REFERENCIA
FRENTE A MAESTRO

 MEDIDA (M)
7.00 X 3.50

 ILUMINACIÓN: NO

LADO: L2

SENTIDO: DEL OVALO A LA MOLINA

[VER EN
GOOGLE MAPS](#)



ATE



 DIRECCIÓN
CIRCUNVALACION C 28

CRUCE CON:
LAS SABILAS

 REFERENCIA
PLAZA VEA

 MEDIDA (M)
7.00 X 3.50

 ILUMINACIÓN: SI

LADO: L1 SENTIDO: DE SURCO A LIMA

[VER EN
GOOGLE MAPS](#)



ATE



 DIRECCIÓN
CIRCUNVALACION C 28

CRUCE CON:
LAS SABILAS

 REFERENCIA
PLAZA VEA

 MEDIDA (M)
7.00 X 3.50

 ILUMINACIÓN: NO

[VER EN
GOOGLE MAPS](#)



LADO: L2

SENTIDO: DE LIMA A SURCO